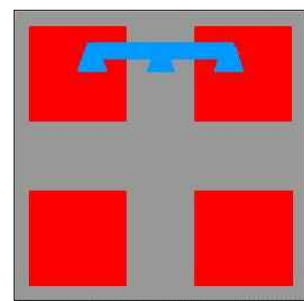
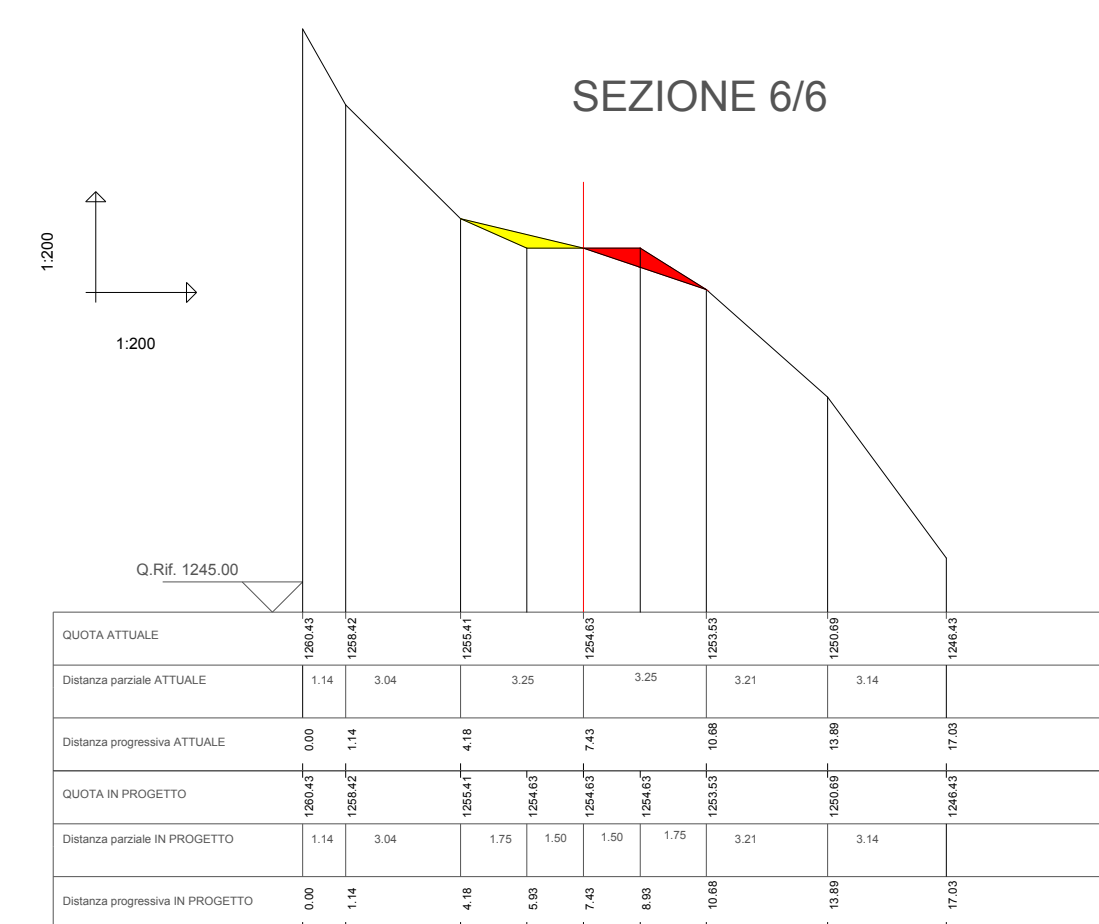
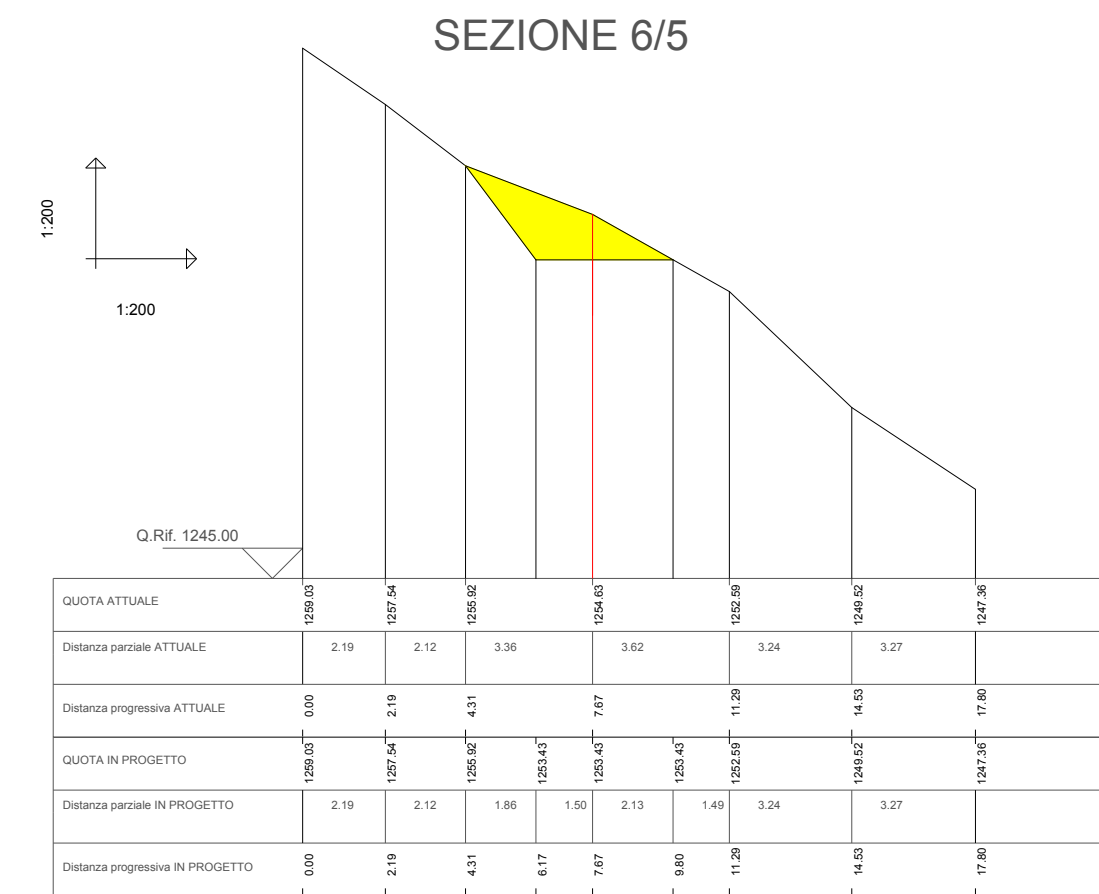
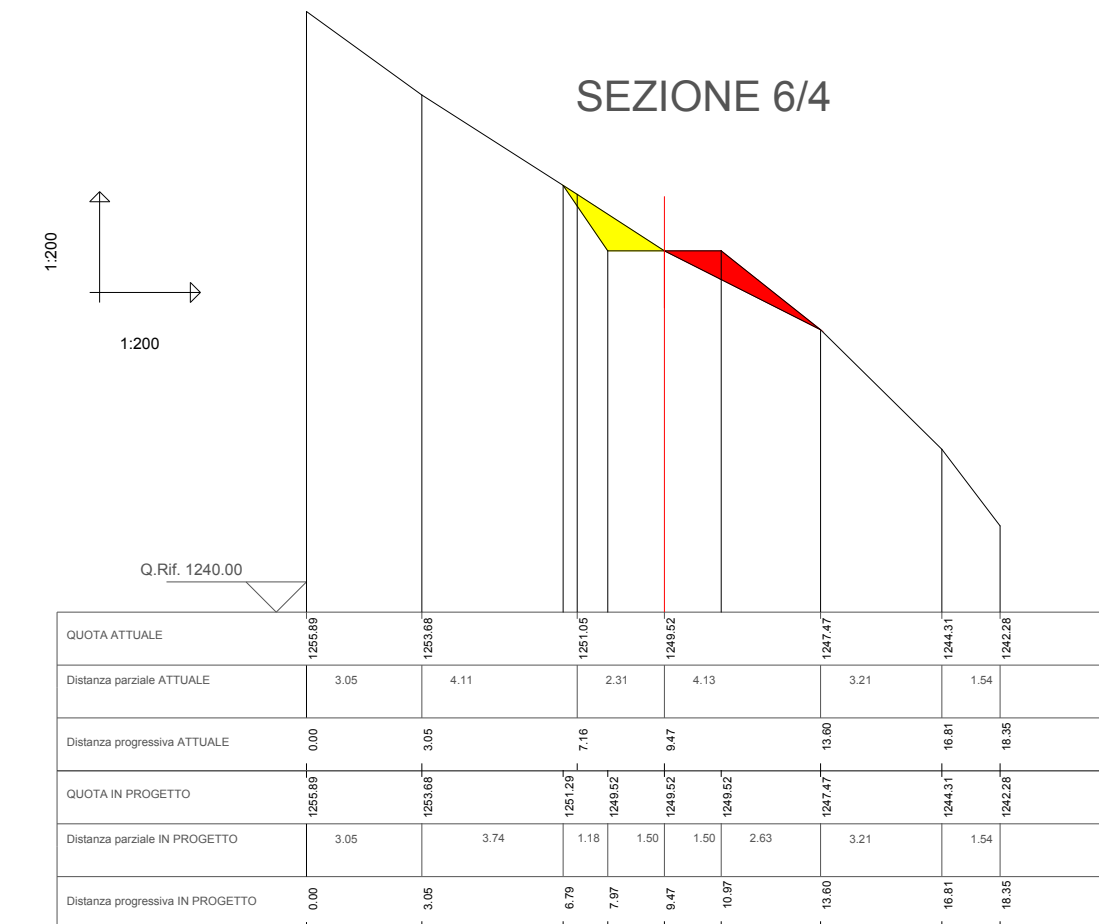
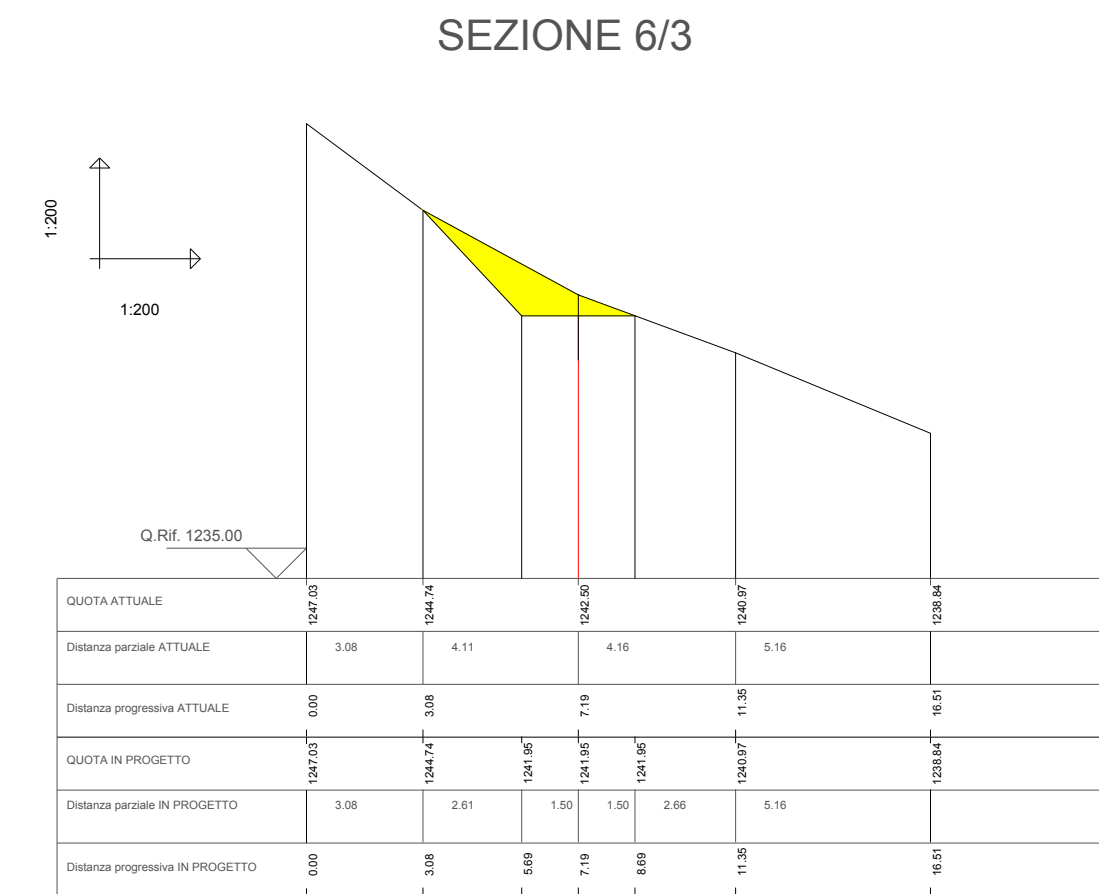
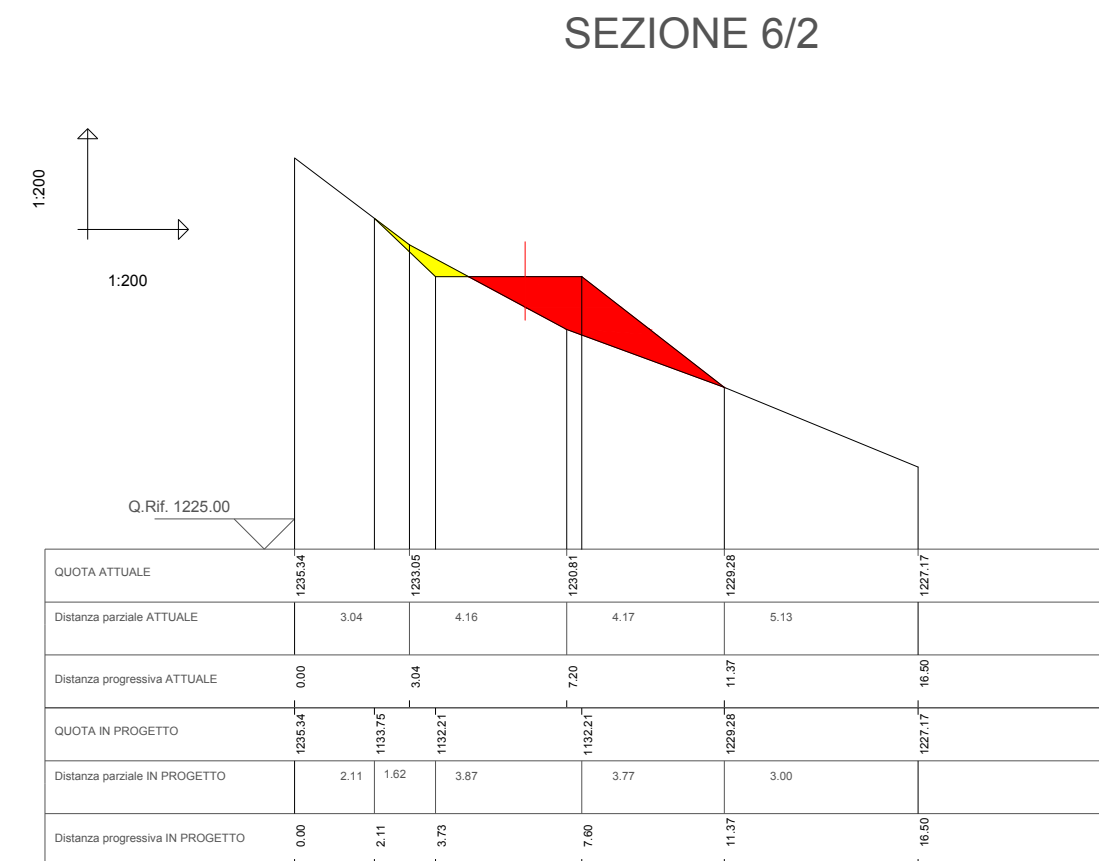
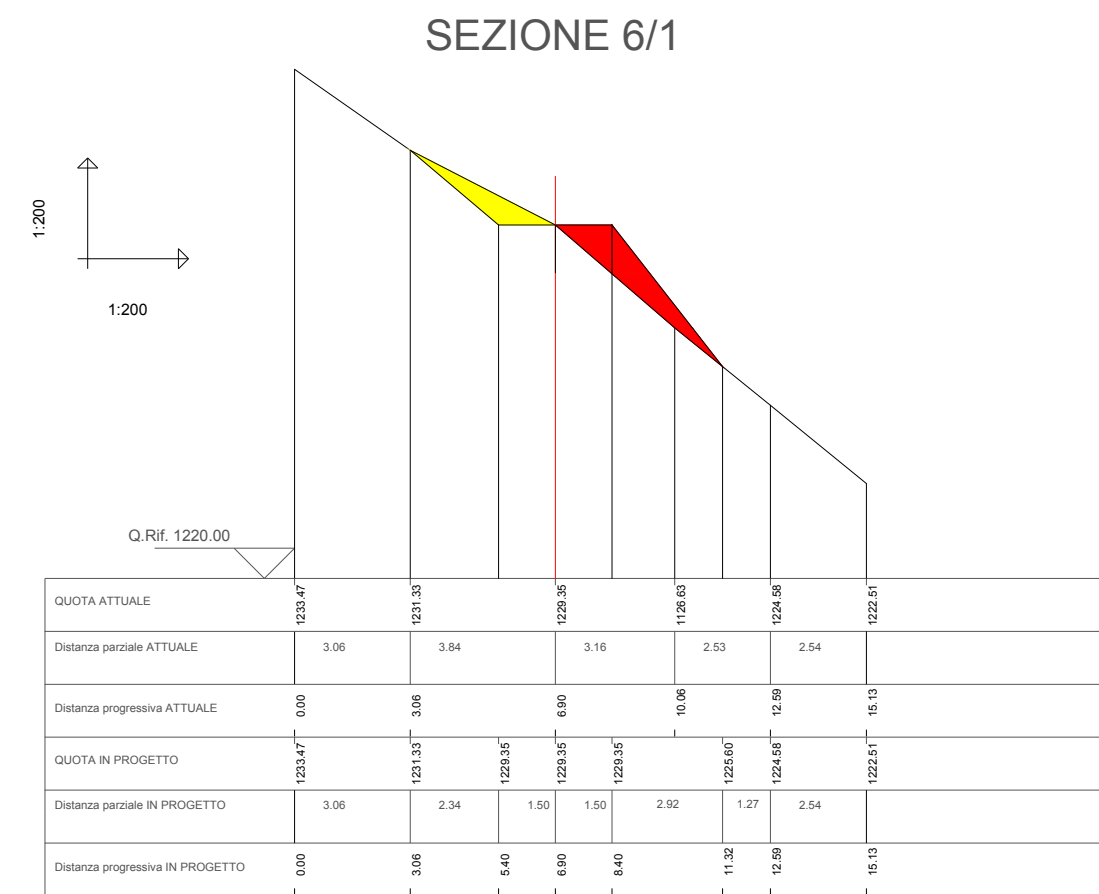


SEZIONI TRASVERSALI
PISTA 6

TABELLA SCAVI E RIPORTI - PISTA 6

NOME SEZIONE	AREA (mq)		Distanza (m)	VOLUME (mc)	
	SCAVO	RIPORTO		SCAVO	RIPORTO
SEZIONE 6/1	1,49	2,91	29,01	29,01	119,52
SEZIONE 6/2	0,51	5,33	35,92	74,53	95,73
SEZIONE 6/3	3,64	0,00	40,20	99,29	31,50
SEZIONE 6/4	1,30	1,57	16,05	58,30	14,17
SEZIONE 6/5	5,16	0,00	7,88	22,66	3,23
SEZIONE 6/6	0,59	0,82			
SOMMARIO			131,06	283,79	264,21



**COSTRUZIONE DI PISTE FORESTALI PER
L'ESBOSCO DEL MATERIALE LEGNOSO
DERIVANTE DA INTERVENTI SELVICOLTURALI
DA REALIZZARSI IN LOC. BANDITA LUVIA**

PROGETTO ESECUTIVO

ELABORATO:
G04-D

SEZIONI TRASVERSALI
PISTE 5 - 6

SCALA
1:200

COMMITTENTE: Comune di GARESSIO
Piazza Carrara, 135 - 12075 GARESSIO (CN)

DATA:
Agosto 2013

I TECNICI INCARICATI:

DR. FOR. ALESSIO DEGIOANNINI
STUDIO ASSOCIATO PROTER
 Corso Stati Uniti, 27 - 10128 Torino
 Tel/Fax: 011 817 0767
 E-mail: mail@proterstudio.com

GEOM. GIANLUCA SALVATICO
Via Vittorio Emanuele II, n. 102
12075 GARESSIO (CN)
Tel 0174/803159 - fax 0174/678006 - Cell.: 338/58.04.216
e-mail: gianluca@technikos-sas.it

VISTO: IL RESPONSABILE DEL PROCEDIMENTO


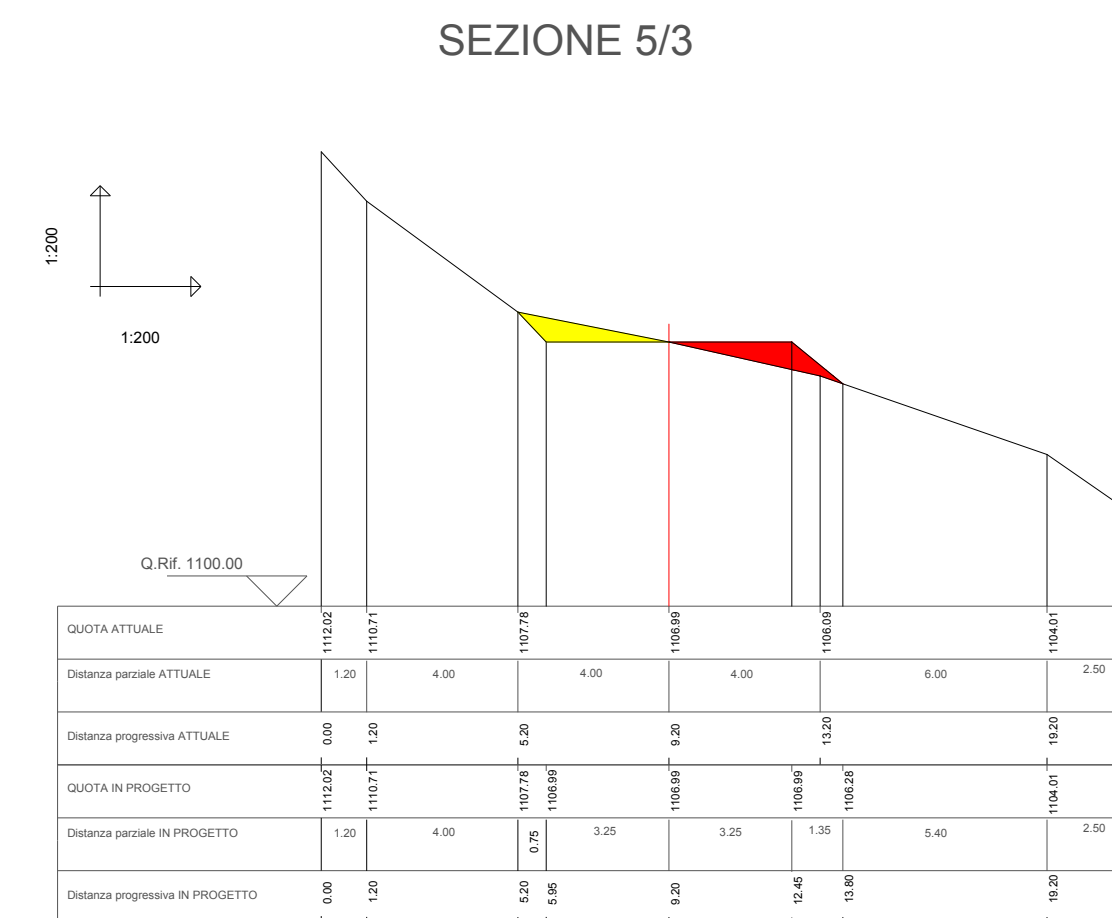

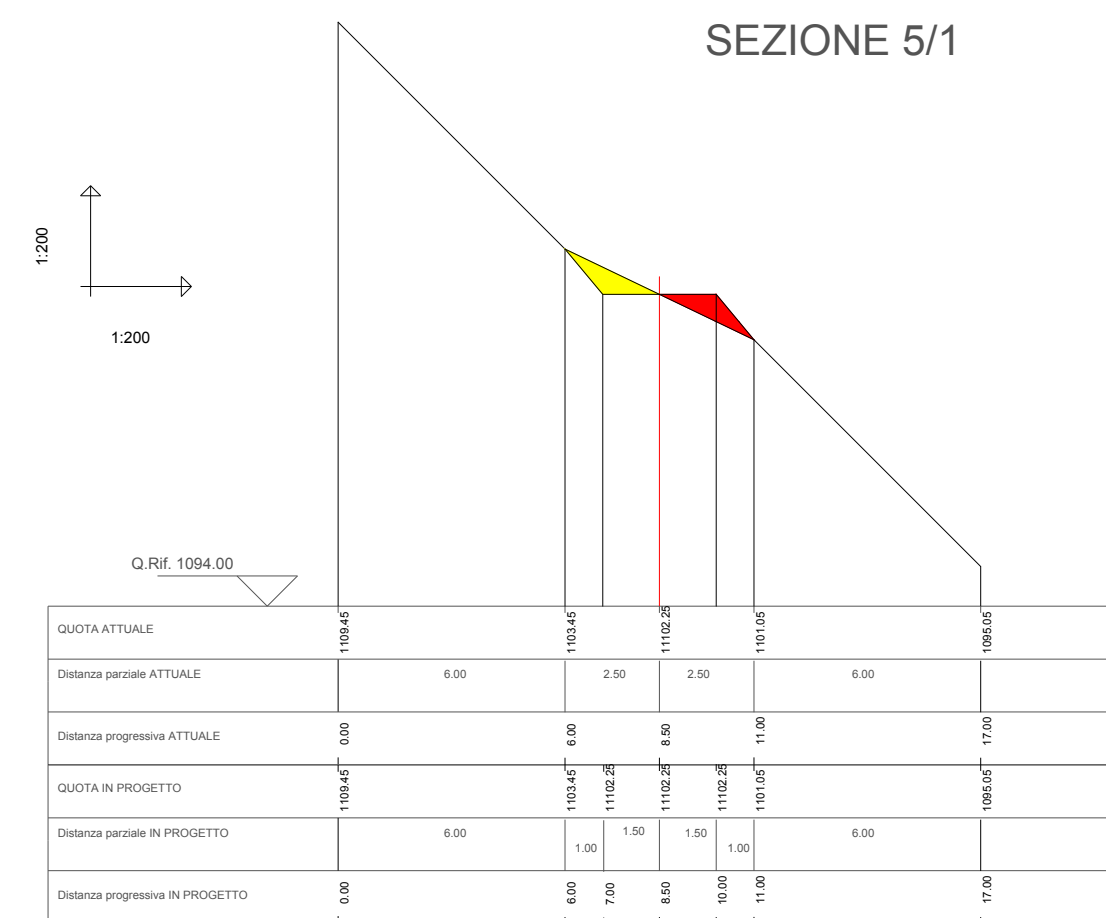
SEZIONI TRASVERSALI
PISTA 5

TABELLA SCAVI E RIPORTI - PISTA 5

NOME SEZIONE	AREA (mq.)		DISTANZA (mt.)	VOLUME (mc.)	
	SCAVO	RIPORTO		SCAVO	RIPORTO
SEZIONE 5/1	0.90	0.90			
SEZIONE 5/2	1.44	0.75	57.35	67.10	47.31
SEZIONE 5/3	1.28	1.65	85.68	116.62	102.82
SEZIONE 5/4			75.99	60.03	74.09
	0.30	0.30			
SOMMARIO			219.02	243.66	224.22